



№10 (1361)
21 февраля 2022 года
ОФИЦИАЛЬНАЯ
ЧАСТЬ

ВСЯ ТВЕРЬ

МУНИЦИПАЛЬНАЯ ОБЩЕСТВЕННО-ПОЛИТИЧЕСКАЯ ГАЗЕТА

ГОРЯЧАЯ ЛИНИЯ ПО ВОПРОСУ НАРУШЕНИЯ МАСОЧНОГО РЕЖИМА В ОБЪЕКТАХ ТОРГОВЛИ Г. ТВЕРИ +7 (906) 549-69-69 (ПО БУДНЯМ С 09.00 ДО 18.00)

18.02.2022 ГОДА	ПОСТАНОВЛЕНИЕ № 155	Г. ТВЕРЬ
О внесении изменения в постановление Администрации города Твери от 19.07.2018 № 862 «Об утверждении состава комиссии по топонимике при Администрации города Твери»		
Руководствуясь Уставом города Твери, ПОСТАНОВЛЯЮ:		
1. Внести в постановление Администрации города Твери от 19.07.2018 № 862 «Об утверждении состава комиссии по топонимике при Администрации города Твери» (далее — Постановление) изменение, изложив приложение к Постановлению в новой редакции (прилагается).		
2. Настоящее постановление вступает в силу со дня издания.		
3. Настоящее постановление подлежит опубликованию и размещению на официальном сайте Администрации города Твери в информационно-телекоммуникационной сети Интернет.		
Глава города Твери А.В. Огоньков		
Приложение к постановлению Администрации города Твери от 18.02.2022 года № 155		
«Приложение к постановлению Администрации города Твери от 19 июля 2018 года № 862		
Состав комиссии по топонимике при Администрации города Твери		
Жучков Алексей Вячеславович - первый заместитель Главы Администрации города Твери, председатель комиссии;		
Хоменко Людмила Григорьевна - заместитель Главы Администрации города Твери, заместитель председателя комиссии;		
Романова Олеся Александровна - главный специалист отдела архитектуры и городской эстетики Администрации города Твери, секретарь комиссии.		
Члены комиссии: Борисов Алексей Владимирович - член Совета ветеранов муниципальной службы (по согласованию); Борисова Елена Сергеевна - заместитель главы администрации Центрального района в городе Твери; Гаевская Светлана Викторовна - ведущий консультант отдела государственного учета и историко-культурной экспертизы Главного управления по государственной охране объектов культурного наследия Тверской области (по согласованию); Галочкин Владимир Александрович - член Тверского клуба краеведов (по согласованию); Григорак Дмитрий Владимирович - заместитель главы администрации Московского района в городе Твери; Жоголев Алексей Евгеньевич - советник Главы города Твери; Карташов Дмитрий Владимирович - главный специалист отдела нормотворческой деятельности и правовой экспертизы документов правового управления Администрации города Твери; Кольцова Анна Александровна - заведующий отделом развития Государственного бюджетного учреждения культуры Тверской области «Тверской государственный объединенный музей» (по согласованию); Кунченко Дмитрий Николаевич - Епархиальный древлехранитель - протоиерей Тверской и Кашинской Епархии (по согласованию); Леонтьева Татьяна Геннадьевна - декан исторического факультета, доктор исторических наук, профессор Федерального государственного бюджетного образовательного учреждения высшего образования «Тверской государственный университет», директор научно-исследовательского центра церковной истории и православной культуры им. В.В. Болотова (по согласованию); Ломакова Оксана Николаевна - член Совета ветеранов муниципальной службы (по согласованию); Мамонов Сергей Анатольевич - депутат Тверской городской Думы (по согласованию); Никитина Кристина Анатольевна - начальник отдела архитектуры и городской эстетики Администрации города Твери; Панцхава Георгий Елгуджович - заместитель главы администрации Пролетарского района в городе Твери; Петров Евгений Игоревич - заместитель начальника управления по культуре, спорту и делам молодежи администрации города Твери; Чеканов Роман Станиславович - заместитель главы администрации Заволжского района в городе Твери; Шишков Сергей Викторович - депутат Тверской городской Думы (по согласованию).		
».		
Начальник отдела архитектуры и городской эстетики Администрации города Твери К.А. Никитина		

21.02.2022 ГОДА	ПОСТАНОВЛЕНИЕ №156	Г. ТВЕРЬ
О внесении изменения в постановление Администрации города Твери от 06.08.2014 № 895 «О межведомственной комиссии города Твери по признанию помещения жилым, пригодным (непригодным) для проживания граждан, а также многоквартирного дома аварийным и подлежащим сносу или реконструкции»		
Руководствуясь Уставом города Твери, ПОСТАНОВЛЯЮ:		
1. Внести в Положение о межведомственной комиссии города Твери по признанию помещения жилым, пригодным (непригодным) для проживания граждан, а также многоквартирного дома аварийным и подлежащим сносу или реконструкции, утвержденное постановлением Администрации		
города Твери от 06.08.2014 № 895 (далее — Положение), изменение, дополнив пункт 3.9 Положения абзацами следующего содержания: «Допускается проведение Комиссии в режиме видео-конференц-связи (за исключением проведения Комиссией обследования помещения, указанного в пункте 3.10 настоящего Положения). В этом случае заявителям необходимо присутствовать в специально оборудованном помещении, расположенном по адресу: город Тверь, улица Советская, дом 11, кабинет 84. Техническое обеспечение режима видео-конференц-связи осуществляет отдел информационных ресурсов и технологий Администрации города Твери. Организационное обеспечение режима видео-конференц-связи осуществляет секретарь межведомственной комиссии города Твери по признанию помещения жилым, пригодным (непригодным) для проживания граждан, а также многоквартирного дома аварийным и подлежащим сносу или реконструкции».		
2. Настоящее постановление вступает в силу со дня официального опубликования.		
Глава города Твери А.В. Огоньков		

21.02.2022 ГОДА	РАСПОРЯЖЕНИЕ № 48	Г. ТВЕРЬ
О временном прекращении парковки транспорта		
Руководствуясь Уставом города Твери, в целях обеспечения безопасности дорожного движения:		
1. Прекратить парковку транспорта 22.02.2022 с 06 часов 00 минут до окончания мероприятия на улице 15 лет Октября (на участке от улицы Вагжанова до набережной Реки Лазури) и набережной Реки Лазури (на участке от улицы 15 лет Октября до Вагжановского переулка).		
2. Управлению по обеспечению безопасности жизнедеятельности населения администрации		
города Твери проинформировать Управление Государственной инспекции безопасности дорожного движения Управления Министерства внутренних дел Российской Федерации по Тверской области о принятии настоящего распоряжения.		
3. Рекомендовать отделу Государственной инспекции безопасности дорожного движения Управления Министерства внутренних дел Российской Федерации по городу Твери принять меры по обеспечению безопасности дорожного движения.		
4. Настоящее распоряжение вступает в силу со дня издания.		
5. Настоящее распоряжение подлежит опубликованию и размещению на официальном сайте Администрации города Твери в информационно-телекоммуникационной сети Интернет.		
Заместитель Главы Администрации города Твери Д.И. Черных		

Государственное учреждение – Тверское региональное отделение Фонда социального страхования Российской Федерации
Уважаемые страхователи!
С 01 января 2022 года представление документов для назначения и выплаты пособий по временной нетрудоспособности и в связи с материнством на бумажном носителе действующим законодательством не предусмотрено.
В соответствии с п. 3 Постановления Правительства Российской Федерации от 23.11.2021 г. № 2010 информационное взаимодействие страхователей и страховщика в электронном виде осуществляется с использованием системы электронного документооборота (далее – СЭДО).
СЭДО – бесплатный электронный сервис, интегрированный в бухгалтерские программы (1С, СБИС, Контур, Парус и др). С 2022 года СЭДО будет основным механизмом по обмену юридически значимыми документами в рамках проактивных выплат пособий между Фондом и страхователями. Подробнее о её работе можно узнать у операторов или организаций, обслуживающих бухгалтерские программы.
В условиях перехода на проактивную (беззаявительную) систему выплаты пособий обращаем внимание, что информация об электронных листах нетрудоспособности (ЭЛН) будет поступать работодателю только по тем сотрудникам, сведения по которым переданы в электронную базу Фонда (сведения о застрахованном лице переданные на бумажных носителях в базу Фонда не вносятся!!!):
В этой связи в возможно короткие сроки необходимо:1) Подключиться к СЭДО. Для уточнения вопроса о технической возможности передачи сведений о застрахованном лице в ФСС посредством СЭДО необходимо обращаться к специализированным операторам связи, обслуживающим бухгалтерские программы СБИС, 1С, Контур, Парус и пр.
2) Оформить усиленную квалифицированную подпись, обратившись в аккредитованные удостоверяющие центры, выпускающие ключи усиленной квалифицированной электронной подписи;
3) Завершить передачу через СЭДО сведений о застрахованных лицах в срок до 1 марта 2022 года (по форме – прил.№2 приказа ФСС РФ № 26 от 04.02.2021 г.). Далее сведения на вновь принятых работников, а также при изменении данных у застрахованных лиц, на которых ранее пода-
вались сведения - не позднее трех рабочих дней отправлять посредством СЭДО в Фонд (ч.13, ч.15 ст. 13 Федерального закона №255-ФЗ от 29.12.2006 г., п.6, п.7 Постановления № 2010).
Сроки направления сведений о работниках (застрахованных лицах), работающих в организации на 01.01.2022 г., действующим законодательством не установлены, соответственно, штрафные санкции за нарушение сроков их предоставления не предусмотрены.
Рекомендуем страхователям в целях сохранения права работников на получение пособия в зависимости от численности работающих распределить передачу сведений о застрахованных лицах на несколько этапов, с приоритетом в отношении женщин, находящихся или планирующих отпуск по беременности и родам и (или) отпуск по уходу за ребенком. Это позволит значительно сократить количество возникающих ошибок при формировании листов нетрудоспособности.
Целесообразно завершить передачу сведений до 01 марта 2022 года, в том числе по уволенным работникам (на случай, если у них наступит заболевание или травма в течение 30 дней после увольнения).
Что делать, если не поступило уведомление об открытии/закрытии ЭЛН? Необходимо: - уведомить работника о необходимости предоставления работодателю номера ЭЛН после его закрытия, с целью формирования и направления сведений, необходимых для назначения и выплаты пособия в инициативном порядке; - проверить подключение к СЭДО, связаться с технической поддержкой, обслуживающей программный комплекс.
Что делать, если не поступили предзаполненные сведения из ФСС? - необходимо в течение 3-х рабочих дней со дня закрытия ЭЛН в инициативном порядке сформировать и направить в региональное отделение сведения, необходимые для назначения и выплаты пособия Дополнительно информируем, что по техническим причинам обмен сведениями с органами ЗАГС в настоящее время не работает. Сведения на выплату единовременного пособия при рождении ребенка просим отправлять в инициативном порядке.

По состоянию на 10.02.2022 г.

МИНИСТЕРСТВО
ИМУЩЕСТВЕННЫХ И ЗЕМЕЛЬНЫХ ОТНОШЕНИЙ
ТВЕРСКОЙ ОБЛАСТИ
РАСПОРЯЖЕНИЕ
Г. ТВЕРЬ

15.02.2022

№ 95

О внесении изменений в распоряжение Министерства имущественных и земельных отношений Тверской области от 18.01.2022 № 30

1. Внести в пункт 2 распоряжения Министерства имущественных и земельных отношений Тверской области от 18.01.2022 № 30 «Об установлении публичного сервитута» изменения, изложив его в следующей редакции:
«2. Установить срок действия публичного сервитута — 10 (десять) лет со дня вступления в силу настоящего распоряжения.».

МИНИСТЕРСТВО
ИМУЩЕСТВЕННЫХ И ЗЕМЕЛЬНЫХ ОТНОШЕНИЙ
ТВЕРСКОЙ ОБЛАСТИ
РАСПОРЯЖЕНИЕ
Г. ТВЕРЬ

15.02.2022

№ 100

О внесении изменений в распоряжение Министерства имущественных и земельных отношений Тверской области от 26.11.2021 № 1058

1. Внести в распоряжение Министерства имущественных и земельных отношений Тверской области от 26.11.2021 № 1058 «Об установлении публичного сервитута» следующие изменения:
1) изложить пункт 1 в следующей редакции:
«1. Установить публичный сервитут в интересах ГКУ «Дирекция ТДФ» (ОГРН 1026900546925, ИНН 6905009018, 170100, Тверская область, г. Тверь, ул. Желябова, д. 21) в отношении частей земельного участка с кадастровым номером 69:40:0100176:1098, местоположение установлено относительно ориентира, расположенного в границах участка, почтовый адрес ориентира: Тверская область, г. Тверь, ш. Петербургское, д. 126:
- площадью 127 кв.м с условным номером 69:40:0100176:1098:чЗУ1 в целях размещения кабеля электроснабжения 10кВ;
- площадью 55 кв.м с условным номером 69:40:0100176:1098:чЗУ2 в целях размещения кабеля электроснабжения 10кВ;

МИНИСТЕРСТВО
ИМУЩЕСТВЕННЫХ И ЗЕМЕЛЬНЫХ ОТНОШЕНИЙ
ТВЕРСКОЙ ОБЛАСТИ
РАСПОРЯЖЕНИЕ
Г. ТВЕРЬ

15.02.2022

№ 118

Об установлении публичного сервитута

В соответствии со статьями 23, 39.2, главой V.7 Земельного кодекса Российской Федерации, законом Тверской области от 09.04.2008 № 49-ЗО «О регулировании отдельных земельных отношений в Тверской области», постановлением Правительства Тверской области от 18.10.2011 № 73-пп «Об утверждении Положения о Министерстве имущественных и земельных отношений Тверской области», а также в связи с обращениями государственного казенного учреждения Тверской области «Дирекция территориального дорожного фонда Тверской области» (далее – ГКУ «Дирекция ТДФ») от 27.12.2021 № б/н, от 03.02.2022 № 08/400:

1. Установить публичный сервитут в интересах ГКУ «Дирекция ТДФ» (ОГРН 1026900546925, ИНН 6905009018, 170100, Тверская область, г. Тверь, ул. Желябова, д. 21) в отношении частей земельного участка с кадастровым номером 69:40:0300060:26, расположенного по адресу: местоположение установлено относительно ориентира, расположенного в границах участка. Почтовый адрес ориентира: Тверская область, г. Тверь, ул. Коминтерна, д. 18:
- площадью 558 кв.м с условным номером 69:40:0300060:26:чЗУ1 для размещения кабеля электроснабжения0,4кВ, кабеля электроснабжения 10кВ, дождевой канализации, водопроводной сети;

- площадью 26 437 кв.м с условным номером 69:40:0300060:26:чЗУ2 для размещения контактной сети;

- площадью 3 420 кв.м с условным номером 69:40:0300060:26:чЗУ3 для размещения кабеля связи;

- площадью 1 832 кв.м с условным номером 69:40:0300060:26:чЗУ4 для размещения кабеля связи;

- площадью 8 кв.м с условным номером 69:40:0300060:26:чЗУ5 для размещения кабеля связи;

- площадью 3 379 кв.м с условным номером 69:40:0300060:26:чЗУ6 для размещения провода СИП2, кабеля связи, кабеля электроснабжения 0,4кВ, дождевой канализации, контактной сети;

- площадью 30 кв.м с условным номером 69:40:0300060:26:чЗУ7 для размещения кабеля электроснабжения 0,4кВ.
2. Установить срок действия публичного сервитута — 10 (десять) лет со дня вступления в силу настоящего распоряжения.

Схема границ публичного сервитута

Адрес (местоположение): Тверская область, г. Тверь, ул.Коминтерна, д 18;
Кадастровый номер земельного участка: 69:40:0300060:26;
Площадь планируемого публичного сервитута: 35664 кв м;
Категория земель: земли населенных пунктов

Условный части земельного участка: 69:40:0300060:26:чЗУ1			
Площадь части земельного участка: 558 кв м			
Обозначение характерных точек границ	Координаты, м		
	X	Y	
	1	2	3
n1	291547,25	2272173,63	
n2	291555,84	2272192,72	
n3	291557,37	2272192,00	
n4	291557,91	2272192,29	
n5	291559,48	2272195,84	
n6	291550,59	2272199,83	
n7	291547,56	2272192,80	
n8	291551,11	2272191,98	
n9	291549,88	2272188,54	
n10	291515,85	2272203,04	
n11	291514,13	2272198,98	
n12	291529,92	2272181,43	
n1	291547,25	2272173,63	

Условный части земельного участка: 69:40:0300060:26:чЗУ2			
Площадь части земельного участка: 26437 кв м			
n13	291546,58	2272172,13	
n14	291547,25	2272173,63	
n15	291529,92	2272181,43	
n16	291514,13	2272198,98	
n17	291512,63	2272200,64	
n18	291492,88	2272210,21	
n19	291483,50	2272214,62	
n20	291472,13	2272221,52	
n21	291440,64	2272235,88	
n22	291439,25	2272232,92	
n23	291406,44	2272248,07	
n24	291378,18	2272262,97	
n25	291327,48	2272287,99	
n26	291309,55	2272296,01	
n27	291286,20	2272307,72	
n28	291239,70	2272330,75	
n29	291233,40	2272333,14	
n30	291150,55	2272374,96	
n31	291146,22	2272377,15	
n32	291127,30	2272387,53	
n33	291136,83	2272409,61	
n34	291148,96	2272415,48	
n35	291148,05	2272417,25	
n36	291146,60	2272420,07	
n37	291143,37	2272422,81	
n38	291119,53	2272436,07	
n39	291094,31	2272450,01	
n40	291073,64	2272463,04	
n41	291049,24	2272477,10	
n42	291040,19	2272481,87	

n43	291032,02	2272486,89	
n44	291029,38	2272487,92	
n45	291026,46	2272488,21	
n46	290966,38	2272530,10	
n47	290961,62	2272530,61	
n48	290959,10	2272528,30	
n49	290958,27	2272527,54	
n50	290949,71	2272533,97	
n51	290949,89	2272534,36	
n52	290951,67	2272538,17	
n53	290949,56	2272542,59	
n54	290941,63	2272548,08	
n55	290929,10	2272557,56	
n56	290915,40	2272567,54	
n57	290906,53	2272574,84	
n58	290882,13	2272593,83	
n59	290858,32	2272612,31	
n60	290857,94	2272611,81	
n61	290841,04	2272624,95	
n62	290828,39	2272634,80	
n63	290826,55	2272632,43	
n64	290822,78	2272635,36	
n65	290818,07	2272634,57	
n66	290814,23	2272628,80	
n67	290810,30	2272623,10	
n68	290792,68	2272598,00	
n69	290790,93	2272593,07	
n70	290791,98	2272587,95	
n71	290804,23	2272576,23	
n72	290809,50	2272567,26	
n73	290812,70	2272564,88	
n74	290821,85	2272558,06	
n75	290857,12	2272531,80	
n76	290861,26	2272530,76	
n77	290861,94	2272532,27	
n78	290871,97	2272527,74	
n79	290881,96	2272523,15	
n80	290880,04	2272518,92	
n81	290896,09	2272507,70	
n82	290902,12	2272504,85	
n83	290903,38	2272507,50	
n84	290925,50	2272496,25	
n85	290941,45	2272488,26	
n86	290942,12	2272485,94	
n87	290962,44	2272476,33	
n88	290969,30	2272472,49	
n89	290971,50	2272472,55	
n90	290994,13	2272460,35	
n91	290993,36	2272458,99	
n92	291031,10	2272437,83	
n93	291033,48	2272439,10	
n94	291066,16	2272420,29	
n95	291095,63	2272402,85	
n96	291123,43	2272384,90	
n97	291126,44	2272384,64	
n98	291126,49	2272383,02	
n99	291154,10	2272367,65	

2. Отделу управления и предоставления земельных участков направить копию настоящего распоряжения в Управление Росреестра по Тверской области для внесения сведений об установлении публичного сервитута в Единый государственный реестр недвижимости.
3. Отделу управления и предоставления земельных участков направить копию настоящего распоряжения владельцу публичного сервитута - государственному казенному учреждению Тверской области «Дирекция территориального дорожного фонда Тверской области».
4. Сектору организационно-документационного обеспечения опубликовать настоящее распоряжение на сайте Министерства имущественных и земельных отношений Тверской области в разделе «Нормативная правовая база» раздел «Документы» подразделе «Правовые акты Министерства».
5. Контроль за исполнением настоящего распоряжения оставляю за собой.
6. Настоящее распоряжение вступает в силу со дня его подписания.

Заместитель Председателя Правительства Тверской области –
Министр имущественных и земельных отношений Тверской области И.С. Жарков

- площадью 7 кв.м с условным номером 69:40:0100176:1098:чЗУ3 в целях размещения сети водоотведения (хозяйственно-бытовая самотечная канализация)).».

2) изложить пункт 2 в следующей редакции:
«2. Установить срок действия публичного сервитута — 10 (десять) лет со дня вступления в силу настоящего распоряжения.».

2. Отделу управления и предоставления земельных участков направить копию настоящего распоряжения в Управление Росреестра по Тверской области для внесения сведений об установлении публичного сервитута в Единый государственный реестр недвижимости.

3. Отделу управления и предоставления земельных участков направить копию настоящего распоряжения владельцу публичного сервитута - государственному казенному учреждению Тверской области «Дирекция территориального дорожного фонда Тверской области».

4. Сектору организационно-документационного обеспечения опубликовать настоящее распоряжение на сайте Министерства имущественных и земельных отношений Тверской области в разделе «Нормативная правовая база» раздел «Документы» подразделе «Правовые акты Министерства».

5. Контроль за исполнением настоящего распоряжения оставляю за собой.

6. Настоящее распоряжение вступает в силу со дня его подписания.

Заместитель Председателя Правительства Тверской области –
Министр имущественных и земельных отношений Тверской области И.С. Жарков

3. Утвердить схему границ публичного сервитута (Приложение):

- на часть земельного участка площадью 558 кв.м с условным номером 69:40:0300060:26:чЗУ1;

- на часть земельного участка площадью 26 437 кв.м с условным номером 69:40:0300060:26:чЗУ2;

- на часть земельного участка площадью 3 420 кв.м с условным номером 69:40:0300060:26:чЗУ3;

- на часть земельного участка площадью 1 832 кв.м с условным номером 69:40:0300060:26:чЗУ4;

- на часть земельного участка площадью 8 кв.м с условным номером 69:40:0300060:26:чЗУ5;

- на часть земельного участка площадью 3 379 кв.м с условным номером 69:40:0300060:26:чЗУ6;

- на часть земельного участка площадью 30 кв.м с условным номером 69:40:0300060:26:чЗУ7, из земельного участка с кадастровым номером 69:40:0300060:26, расположенного по адресу: местоположение установлено относительно ориентира, расположенного в границах участка. Почтовый адрес ориентира: Тверская область, г. Тверь, ул. Коминтерна, д. 18, согласно схеме границ публичного сервитута.

4. ГКУ «Дирекция ТДФ» привести земельный участок в соответствие, пригодное для использования в соответствии с видом разрешенного использования, снести инженерные сооружения, размещенные на основании публичного сервитута, в сроки, предусмотренные пунктом 8 статьи 39.50 Земельного кодекса Российской Федерации.

5. Документация по планировке территории, предусматривающей размещение линейного объекта «Мостовой переход через реку Волга в городе Твери (Западный мост)», утверждена постановлением администрации города Твери от 19.09.2013 № 1114.

6. Отделу управления и предоставления земельных участков направить копию настоящего распоряжения в Управление Росреестра по Тверской области для внесения сведений об установлении публичного сервитута в Единый государственный реестр недвижимости.

7. Отделу управления и предоставления земельных участков направить копию настоящего распоряжения владельцу публичного сервитута - ГКУ «Дирекция ТДФ».

8. Сектору организационно-документационного обеспечения опубликовать настоящее распоряжение на сайте Министерства имущественных и земельных отношений Тверской области в разделе «Нормативная правовая база» раздел «Документы» подразделе «Правовые акты Министерства».

9. Контроль за исполнением настоящего распоряжения оставляю за собой.

10. Настоящее распоряжение вступает в силу со дня его подписания.

Заместитель Председателя Правительства Тверской области –
Министр имущественных и земельных отношений Тверской области И.С. Жарков

n100	291182,30	2272355,64
n101	291195,68	2272347,60
n102	291226,70	2272323,72
n103	291253,83	2272303,22
n104	291276,75	2272289,77
n105	291276,08	2272287,53
n106	291292,54	2272278,09
n107	291314,65	2272267,09
n108	291337,03	2272256,64
n109	291351,79	2272250,06
n110	291366,69	2272243,83
n111	291405,42	2272229,61
n112	291444,36	2272216,00
n113	291462,86	2272208,76
n114	291468,21	2272206,53
n115	291468,96	2272206,90
n116	291469,39	2272206,03
n117	291481,20	2272201,11
n118	291490,28	2272196,91
n119	291469,39	2272172,13
n116	290811,20	2272206,03
n117	291481,20	2272201,11
n118	291490,28	2272196,91
n13	291546,58	2272172,13
n119	290811,20	2272206,03
n120	290802,94	2272609,68
n121	290805,51	2272607,77
n122	290813,78	2272618,95
n119	290811,20	2272609,68
Условный части земельного участка: 69:40:0300060:26:чЗУ3 Площадь части земельного участка: 3420 кв м		
n123	290774,59	2272658,83
n124	290765,64	2272667,80
n125	290766,66	2272663,84
n126	290759,61	2272660,70
n127	290756,50	2272660,55
n128	290752,90	2272655,82
n129	290749,13	2272650,52
n130	290745,86	2272646,98
n131	290710,88	2272679,45
n132	290724,91	2272696,77
n133	290714,12	2272704,53
n134	290715,67	2272706,69
n135	290703,26	2272717,83
n136	290679,22	2272687,86
n137	290671,15	2272677,16
n138	290693,10	2272657,62
n139	290697,59	2272653,63
n140	290700,99	2272650,67
n141	290704,72	2272649,96
n142	290738,47	2272625,47
n143	290745,80	2272623,75
n144	290752,17	2272627,76
n145	290772,76	2272657,01
n123	290774,59	2272658,83
n146	290765,44	2272654,67
n147	290757,18	2272643,49
n148	290759,76	2272641,59
n149	290768,02	2272652,77
n146	290765,44	2272654,67
Условный части земельного участка: 69:40:0300060:26:чЗУ4 Площадь части земельного участка: 1832 кв м		
n150	290774,59	2272658,83
n151	290780,59	2272664,88
n152	290777,97	2272667,52

n153	290770,74	2272670,17
n154	290769,67	2272669,38
n155	290734,66	2272701,22
n156	290737,53	2272705,69
n157	290735,96	2272706,95
n158	290731,06	2272700,55
n159	290700,32	2272723,81
n160	290688,30	2272722,29
n161	290703,26	2272717,83
n162	290715,67	2272706,69
n163	290714,12	2272704,53
n164	290724,91	2272696,77
n165	290710,88	2272679,45
n166	290745,86	2272646,98
n167	290749,13	2272650,52
n168	290752,90	2272655,82
n169	290756,50	2272660,55
n170	290759,61	2272665,70
n171	290762,66	2272663,84
n172	290765,64	2272667,80
n150	290774,59	2272658,83
Условный части земельного участка: 69:40:0300060:26:чЗУ5 Площадь части земельного участка: 8 кв м		
n173	290959,10	2272528,30
n174	290959,10	2272528,30
n175	290949,89	2272534,36
n176	290949,71	2272533,97
n177	290958,27	2272527,54
n173	290959,10	2272528,30
Условный части земельного участка: 69:40:0300060:26:чЗУ6 Площадь части земельного участка: 3379 кв м		
n178	291564,71	2272206,29
n179	291566,20	2272209,68
n180	291566,88	2272211,22
n181	291566,62	2272211,87
n182	291565,70	2272212,26
n183	291566,46	2272215,80
n184	291554,07	2272225,23
n185	291548,43	2272228,00
n186	291553,79	2272247,94
n187	291539,77	2272254,00
n188	291536,19	2272245,70
n189	291540,78	2272243,72
n190	291537,84	2272236,93
n191	291529,11	2272240,71
n192	291527,01	2272235,89
n203	291460,08	2272262,30
n193	291534,55	2272232,21
n194	291533,65	2272230,22
n195	291526,05	2272233,67
n196	291524,37	2272234,36
n197	291514,13	2272238,83
n198	291508,78	2272241,13
n199	291495,45	2272246,21
n200	291487,13	2272249,63
n201	291479,05	2272253,09
n202	291469,98	2272257,47
n203	291460,08	2272262,30
n204	291455,26	2272264,46
n205	291448,28	2272267,45
n206	291444,49	2272268,99
n207	291441,21	2272271,12
n208	291439,97	2272277,84
n209	291438,83	2272277,63
n210	291439,91	2272271,96
n211	291433,00	2272276,45
n212	291346,77	2272315,77
n213	291328,34	2272324,43

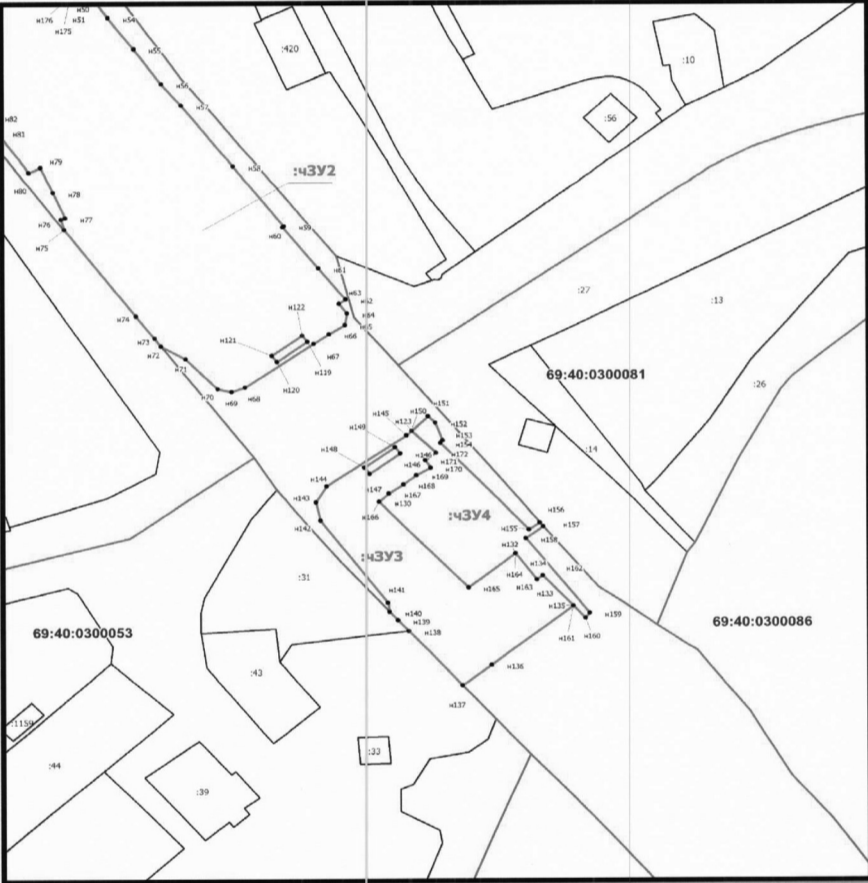
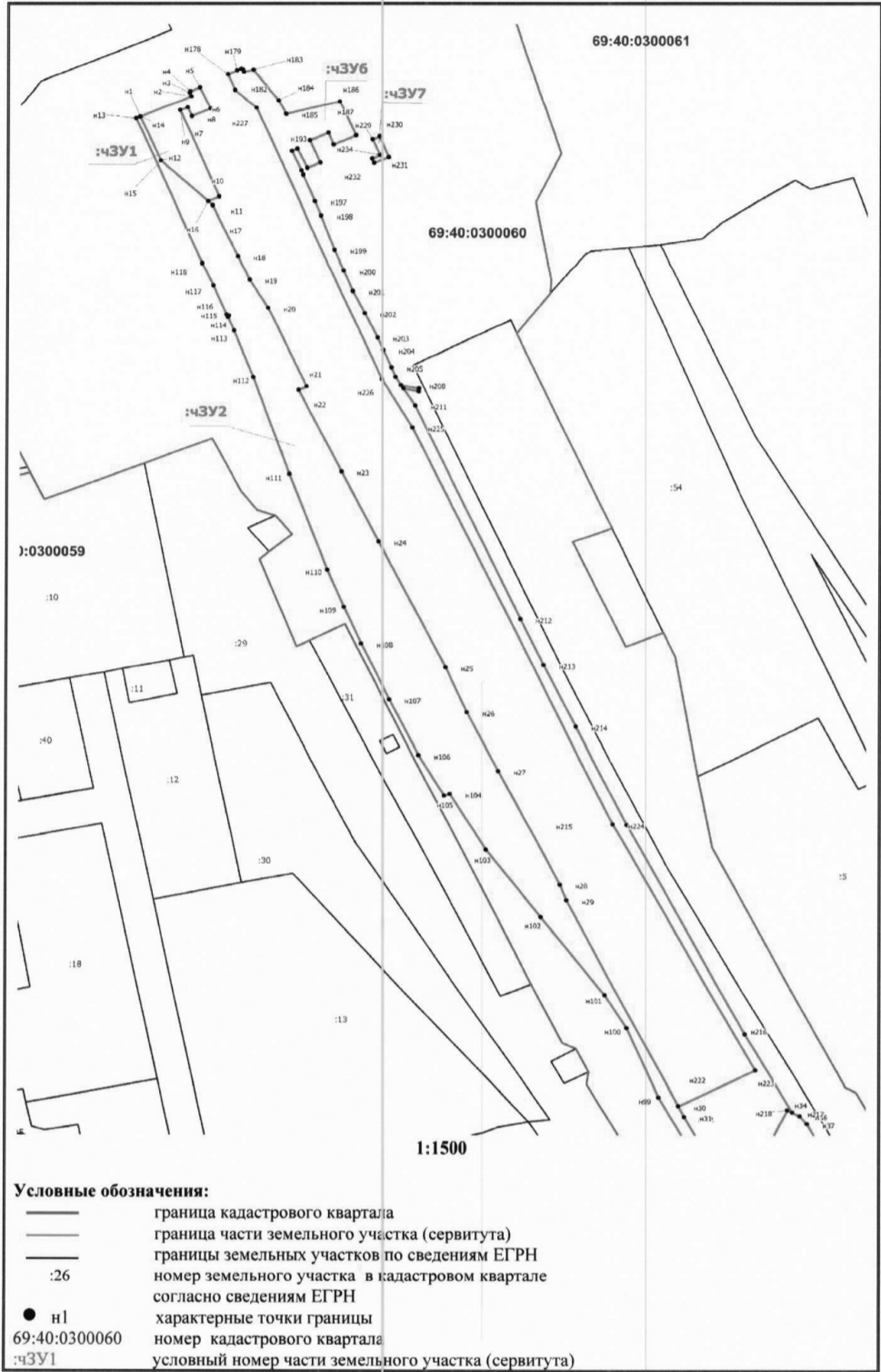
2

ВСЯТВЕРЬ

№10 (1361) 21 февраля 2022 года

н214	291303,87	2272336,49
н215	291263,90	2272355,52
н216	291179,68	2272399,71
н217	291148,05	2272417,25
н218	291148,96	2272415,48
н219	291136,83	2272409,61
н220	291127,30	2272387,53
н221	291146,22	2272377,15
н222	291150,55	2272374,96
н223	291164,99	2272403,56
н224	291264,14	2272350,36
н225	291424,29	2272275,41
н226	291443,61	2272263,93
н227	291551,01	2272216,98
н228	291558,51	2272209,00
н178	291564,71	2272206,29

Условный части земельного участка: 69:40:0300060:26:чЗУ7		
Площадь части земельного участка: 30 кв м		
н229	291538,25	2272260,16
н230	291539,39	2272262,85
н231	291531,30	2272266,19
н232	291528,97	2272260,79
н233	291530,68	2272260,07
н234	291532,05	2272263,01
н229	291538,25	2272260,16
н229	291538,25	2272260,16



**МИНИСТЕРСТВО
ИМУЩЕСТВЕННЫХ И ЗЕМЕЛЬНЫХ ОТНОШЕНИЙ
ТВЕРСКОЙ ОБЛАСТИ
РАСПОРЯЖЕНИЕ
Г. ТВЕРЬ**

15.02.2022

№ 119

О внесении изменений в распоряжение Министерства имущественных и земельных отношений Тверской области от 26.11.2021 № 1056

1. Внести в распоряжение Министерства имущественных и земельных отношений Тверской области от 26.11.2021 № 1056 «Об установлении публичного сервитута» следующие изменения:
- 1) в пункте 1 слова «площадью 1272 кв.м с условным номером 69:40:0300059:10:чЗУ1 в целях благоустройства территории» заменить словами «площадью 1272 кв.м с условным номером 69:40:0300059:10:чЗУ1 в целях размещения дождевой канализации, кабеля электроснабжения 10 кВ»;
- 2) изложить пункт 2 в следующей редакции:

**МИНИСТЕРСТВО
ИМУЩЕСТВЕННЫХ И ЗЕМЕЛЬНЫХ ОТНОШЕНИЙ
ТВЕРСКОЙ ОБЛАСТИ
РАСПОРЯЖЕНИЕ
Г. ТВЕРЬ**

15.02.2022

№ 120

О внесении изменений в распоряжение Министерства имущественных и земельных отношений Тверской области от 18.01.2022 № 25

1. Внести в пункт 2 распоряжения Министерства имущественных и земельных отношений Тверской области от 18.01.2022 № 25 «Об установлении публичного сервитута» изменения, изложив его в следующей редакции:
- «2. Установить срок действия публичного сервитута – 10 (десять) лет со дня вступления в силу настоящего распоряжения.».

- «2. Установить срок действия публичного сервитута – 10 (десять) лет со дня вступления в силу настоящего распоряжения.».
2. Отделу управления и предоставления земельных участков направить копию настоящего распоряжения в Управление Росреестра по Тверской области для внесения сведений об установлении публичного сервитута в Единый государственный реестр недвижимости.
3. Отделу управления и предоставления земельных участков направить копию настоящего распоряжения обладателю публичного сервитута - государственному казенному учреждению Тверской области «Дирекция территориального дорожного фонда Тверской области».
4. Сектору организационно-документационного обеспечения опубликовать настоящее распоряжение на сайте Министерства имущественных и земельных отношений Тверской области в разделе «Нормативная правовая база» раздел «Документы» подразделе «Правовые акты Министерства».
5. Контроль за исполнением настоящего распоряжения оставляю за собой.
6. Настоящее распоряжение вступает в силу со дня его подписания.
- Заместитель Председателя Правительства Тверской области –
Министр имущественных и земельных отношений Тверской области И.С. Жарков**

2. Отделу управления и предоставления земельных участков направить копию настоящего распоряжения в Управление Росреестра по Тверской области для внесения сведений об установлении публичного сервитута в Единый государственный реестр недвижимости.
3. Отделу управления и предоставления земельных участков направить копию настоящего распоряжения обладателю публичного сервитута - государственному казенному учреждению Тверской области «Дирекция территориального дорожного фонда Тверской области».
4. Сектору организационно-документационного обеспечения опубликовать настоящее распоряжение на сайте Министерства имущественных и земельных отношений Тверской области в разделе «Нормативная правовая база» раздел «Документы» подразделе «Правовые акты Министерства».
5. Контроль за исполнением настоящего распоряжения оставляю за собой.
6. Настоящее распоряжение вступает в силу со дня его подписания.
- Заместитель Председателя Правительства Тверской области –
Министр имущественных и земельных отношений Тверской области И.С. Жарков**

МИНИСТЕРСТВО
ИМУЩЕСТВЕННЫХ И ЗЕМЕЛЬНЫХ ОТНОШЕНИЙ
Т В Е Р С К О Й О Б Л А С Т И

РАСПОРЯЖЕНИЕ

15.02.2022

Г. ТВЕРЬ

№ 121

О внесении изменений в распоряжение Министерства имущественных и земельных отношений Тверской области от 13.01.2022 № 16

1. Внести в пункт 2 распоряжения Министерства имущественных и земельных отношений Тверской области от 13.01.2022 № 16 «Об установлении публичного сервитута» изменения, изложив его в следующей редакции: «2. Установить срок действия публичного сервитута — 10 (десять) лет со дня вступления в силу настоящего распоряжения.».

2. Отделу управления и предоставления земельных участков направить копию настоящего рас-

МИНИСТЕРСТВО
ИМУЩЕСТВЕННЫХ И ЗЕМЕЛЬНЫХ ОТНОШЕНИЙ
Т В Е Р С К О Й О Б Л А С Т И

РАСПОРЯЖЕНИЕ

15.02.2022

Г. ТВЕРЬ

№ 123

О внесении изменений в распоряжение Министерства имущественных и земельных отношений Тверской области от 18.01.2022 № 24

1. Внести в пункт 2 распоряжения Министерства имущественных и земельных отношений Тверской области от 18.01.2022 № 24 «Об установлении публичного сервитута» изменения, изложив его в следующей редакции: «2. Установить срок действия публичного сервитута — 10 (десять) лет со дня вступления в силу настоящего распоряжения.».

2. Отделу управления и предоставления земельных участков направить копию настоящего рас-

МИНИСТЕРСТВО
ИМУЩЕСТВЕННЫХ И ЗЕМЕЛЬНЫХ ОТНОШЕНИЙ
Т В Е Р С К О Й О Б Л А С Т И

РАСПОРЯЖЕНИЕ

15.02.2022

Г. ТВЕРЬ

№ 124

О внесении изменений в распоряжение Министерства имущественных и земельных отношений Тверской области от 26.11.2021 № 1057

1. Внести в распоряжение Министерства имущественных и земельных отношений Тверской области от 26.11.2021 № 1057 «Об установлении публичного сервитута» следующие изменения:
1) в пункте 1 слова «- с условным номером 69:40:0300056:5:чЗУ2 площадью 14 кв. м. в целях размещения элементов благоустройства территории» заменить словами «- с условным номером 69:40:0300056:5:чЗУ2 площадью 14 кв. м. в целях размещения телефонной канализации»;
2) изложить пункт 2 в следующей редакции:

МИНИСТЕРСТВО
ИМУЩЕСТВЕННЫХ И ЗЕМЕЛЬНЫХ ОТНОШЕНИЙ
Т В Е Р С К О Й О Б Л А С Т И

РАСПОРЯЖЕНИЕ

15.02.2022

Г. ТВЕРЬ

№ 125

Об установлении публичного сервитута

В соответствии со статьями 23, 39.2, главой V.7 Земельного кодекса Российской Федерации, законом Тверской области от 09.04.2008 № 49-ЗО «О регулировании отдельных земельных отношений в Тверской области», постановлением Правительства Тверской области от 18.10.2011 № 73-пп «Об утверждении Положения о Министерстве имущественных и земельных отношений Тверской области», а также в связи с обращениями государственного казенного учреждения Тверской области «Дирекция территориального дорожного фонда Тверской области» (далее – ГКУ «Дирекция ТДФ») от 27.12.2021, от 03.02.2022:

1. Установить публичный сервитут в интересах ГКУ «Дирекция ТДФ» (ОГРН 1026900546925, ИНН 6905009018, 170100, Тверская область, г. Тверь, ул. Желябова, д. 21) в отношении частей земельного участка с кадастровым номером 69:40:0100178:1, расположенного по адресу: местоположение установлено относительно ориентира, расположенного в границах участка. Почтовый адрес ориентира: Тверская область, г. Тверь, р-н Заволжский, протяженностью от ст. Брянцево до р. Волга:
- площадью 6 600 кв. м с условным номером 69:40:0100178:1:чЗУ1 для размещения дождевой канализации;
- площадью 1 715 кв. м с условным номером 69:40:0100178:1:чЗУ2 для размещения кабеля связи;
- площадью 1 566 кв. м с условным номером 69:40:0100178:1:чЗУ3 для размещения кабеля связи;
- площадью 950 кв. м с условным номером 69:40:0100178:1:чЗУ4 для размещения кабеля связи;
- площадью 920 кв. м с условным номером 69:40:0100178:1:чЗУ5 для размещения кабеля связи;
- площадью 692 кв. м с условным номером 69:40:0100178:1:чЗУ6 для размещения кабеля связи;
- площадью 533 кв. м с условным номером 69:40:0100178:1:чЗУ7 для размещения телефонной канализации;
- площадью 484 кв. м с условным номером 69:40:0100178:1:чЗУ8 для размещения кабеля связи ;
- площадью 284 кв. м с условным номером 69:40:0100178:1:чЗУ9 для размещения кабеля связи;
- площадью 273 кв. м с условным номером 69:40:0100178:1:чЗУ10 для размещения кабеля связи;
- площадью 266 кв. м с условным номером 69:40:0100178:1:чЗУ11 для размещения кабеля связи;
- площадью 225 кв. м с условным номером 69:40:0100178:1:чЗУ12 для размещения кабеля связи;
- площадью 195 кв. м с условным номером 69:40:0100178:1:чЗУ13 для размещения кабеля связи;
- площадью 62 кв. м с условным номером 69:40:0100178:1:чЗУ14 для размещения кабеля связи;
- площадью 46 кв. м с условным номером 69:40:0100178:1:чЗУ15 для размещения кабеля связи;
- площадью 32 кв. м с условным номером 69:40:0100178:1:чЗУ16 для размещения кабеля связи;
- площадью 13 кв. м с условным номером 69:40:0100178:1:чЗУ17 для размещения кабеля связи.

2. Установить срок действия публичного сервитута — 10 (десять) лет со дня вступления в силу настоящего распоряжения.

3. Утвердить схему границ публичного сервитута (Приложение):
- на часть земельного участка с условным номером 69:40:0100178:1:чЗУ1 площадью 6 600 кв. м;
- на часть земельного участка с условным номером 69:40:0100178:1:чЗУ2 площадью 1 715 кв. м;
- на часть земельного участка с условным номером 69:40:0100178:1:чЗУ3 площадью 1 566 кв. м;
- на часть земельного участка с условным номером 69:40:0100178:1:чЗУ4 площадью 950 кв. м;
- на часть земельного участка с условным номером 69:40:0100178:1:чЗУ5 площадью 920 кв. м;
- на часть земельного участка с условным номером 69:40:0100178:1:чЗУ6 площадью 692 кв. м;
- на часть земельного участка с условным номером 69:40:0100178:1:чЗУ7 площадью 533 кв. м;
- на часть земельного участка с условным номером 69:40:0100178:1:чЗУ8 площадью 484 кв. м;
- на часть земельного участка с условным номером 69:40:0100178:1:чЗУ9 площадью 284 кв. м;
- на часть земельного участка с условным номером 69:40:0100178:1:чЗУ10 площадью 273 кв. м;
- на часть земельного участка с условным номером 69:40:0100178:1:чЗУ11 площадью 266 кв. м;
- на часть земельного участка с условным номером 69:40:0100178:1:чЗУ12 площадью 225 кв. м;
- на часть земельного участка с условным номером 69:40:0100178:1:чЗУ13 площадью 195 кв. м;
- на часть земельного участка с условным номером 69:40:0100178:1:чЗУ14 площадью 62 кв. м;
- на часть земельного участка с условным номером 69:40:0100178:1:чЗУ15 площадью 46 кв. м;
- на часть земельного участка с условным номером 69:40:0100178:1:чЗУ16 площадью 32 кв. м;
- на часть земельного участка с условным номером 69:40:0100178:1:чЗУ17 площадью 13 кв.м,
из земельного участка с кадастровым номером 69:40:0100178:1, расположенного по адресу: местоположение установлено относительно ориентира, расположенного в границах участка. Почтовый адрес ориентира: Тверская область, г. Тверь, р-н Заволжский, протяженностью от ст. Брянцево до р. Волга, согласно схеме границ публичного сервитута.

4. ГКУ «Дирекция ТДФ» привести земельный участок в соответствие, пригодное для использования в соответствии с видом разрешенного использования, снести инженерные сооружения, размещенные на основании публичного сервитута, в сроки, предусмотренные пунктом 8 статьи 39.50 Земельного кодекса Российской Федерации.

5. Документация по планировке территории, предусматривающей размещение линейного объекта «Мостовой переход через реку Волга в городе Твери (Западный мост)», утверждена постановлением администрации города Твери от 19.09.2013 № 1114.

6. Отделу управления и предоставления земельных участков направить копию настоящего распоряжения в Управление Росреестра по Тверской области для внесения сведений об установлении публичного сервитута в Единый государственный реестр недвижимости.

7. Отделу управления и предоставления земельных участков направить копию настоящего распоряжения обладателю публичного сервитута - ГКУ «Дирекция ТДФ».

8. Сектору организационно-документационного обеспечения опубликовать настоящее распоряжение на сайте Министерства имущественных и земельных отношений Тверской области в разделе «Нормативная правовая база» раздел «Документы» подразделе «Правовые акты Министерства».

9. Контроль за исполнением настоящего распоряжения оставляю за собой.

10. Настоящее распоряжение вступает в силу со дня его подписания.

Заместитель Председателя Правительства Тверской области –
Министр имущественных и земельных отношений Тверской области И.С. Жарков

поряжения в Управление Росреестра по Тверской области для внесения сведений об установлении публичного сервитута в Единый государственный реестр недвижимости.

3. Отделу управления и предоставления земельных участков направить копию настоящего распоряжения обладателю публичного сервитута - государственному казенному учреждению Тверской области «Дирекция территориального дорожного фонда Тверской области».

4. Сектору организационно-документационного обеспечения опубликовать настоящее распоряжение на сайте Министерства имущественных и земельных отношений Тверской области в разделе «Нормативная правовая база» раздел «Документы» подразделе «Правовые акты Министерства».

5. Контроль за исполнением настоящего распоряжения оставляю за собой.

6. Настоящее распоряжение вступает в силу со дня его подписания.

Заместитель Председателя Правительства Тверской области –
Министр имущественных и земельных отношений Тверской области И.С. Жарков

поряжения в Управление Росреестра по Тверской области для внесения сведений об установлении публичного сервитута в Единый государственный реестр недвижимости.

3. Отделу управления и предоставления земельных участков направить копию настоящего распоряжения обладателю публичного сервитута - государственному казенному учреждению «Дирекция территориального дорожного фонда Тверской области».

4. Сектору организационно-документационного обеспечения опубликовать настоящее распоряжение на сайте Министерства имущественных и земельных отношений Тверской области в разделе «Нормативная правовая база» раздел «Документы» подразделе «Правовые акты Министерства».

5. Контроль за исполнением настоящего распоряжения оставляю за собой.

6. Настоящее распоряжение вступает в силу со дня его подписания.

Заместитель Председателя Правительства Тверской области –
Министр имущественных и земельных отношений Тверской области И.С. Жарков

«2. Установить срок действия публичного сервитута — 10 (десять) лет со дня вступления в силу настоящего распоряжения.».

2. Отделу управления и предоставления земельных участков направить копию настоящего распоряжения в Управление Росреестра по Тверской области для внесения сведений об установлении публичного сервитута в Единый государственный реестр недвижимости.

3. Отделу управления и предоставления земельных участков направить копию настоящего распоряжения обладателю публичного сервитута - государственному казенному учреждению «Дирекция территориального дорожного фонда Тверской области».

4. Сектору организационно-документационного обеспечения опубликовать настоящее распоряжение на сайте Министерства имущественных и земельных отношений Тверской области в разделе «Нормативная правовая база» раздел «Документы» подразделе «Правовые акты Министерства».

5. Контроль за исполнением настоящего распоряжения оставляю за собой.

6. Настоящее распоряжение вступает в силу со дня его подписания.

Заместитель Председателя Правительства Тверской области –
Министр имущественных и земельных отношений Тверской области И.С. Жарков

Схема границ публичного сервитута

Адрес (местоположение): Тверская область, г. Тверь, Заволжский район, протяженностью от ст. Брянцево до р. Волга:
Кадастровый номер земельного участка: 69:40:0100178:1
Площадь планируемого публичного сервитута: 14856 кв.м;
Категория земель: земли населенных пунктов

Условный части земельного участка: 69:40:0100178:1:чЗУ1		
Площадь части земельного участка: 6600 кв.м		
Обозначение характерных точек границ	Координаты, м	
	X	Y
1	2	3
n1	292551,97	2271727,82
n2	292548,41	2271733,71
n3	292530,90	2271741,39
n4	292525,04	2271743,99
n5	292504,55	2271753,09
n6	292494,13	2271757,70
n7	292491,33	2271758,80
n8	292485,13	2271761,55
n9	292461,74	2271772,31
n10	292437,29	2271783,35
n11	292407,54	2271796,16
n12	292398,08	2271800,22
n13	292392,26	2271804,51
n14	292376,04	2271812,93
n15	292366,05	2271815,59
n16	292350,89	2271821,51
n17	292335,10	2271829,48
n18	292326,71	2271832,95
n19	292331,41	2271843,66
n20	292318,23	2271849,66
n21	292300,26	2271857,54
n22	292272,98	2271868,50
n23	292245,61	2271879,21
n24	292188,18	2271903,24
n25	292183,78	2271899,66
n26	292166,57	2271899,82
n27	292168,09	2271903,52
n28	292157,97	2271907,69
n29	292156,46	2271904,03
n30	292048,20	2271949,12
n31	292037,38	2271954,32
n32	292010,42	2271976,18
n33	291994,27	2271984,54
n34	291972,12	2271994,03
n35	291953,99	2272000,27
n36	291930,61	2272009,57
n37	291895,36	2272023,85
n38	291872,28	2272034,42
n39	291824,07	2272054,49
n40	291824,52	2272059,46
n41	291820,88	2272061,11
n42	291810,13	2272065,54
n43	291809,15	2272064,51
n44	291820,21	2272059,67
n45	291821,76	2272056,99
n46	291876,28	2272027,54
n47	291931,10	2271998,14
n48	291963,61	2271980,72
n49	292104,53	2271921,51
n50	292142,87	2271906,67
n51	292167,63	2271896,76
n52	292253,05	2271862,57
n53	292250,74	2271855,48
n54	292312,59	2271830,03
n55	292399,79	2271793,23
n1	292551,97	2271727,82

Условный части земельного участка: 69:40:0100178:1:чЗУ2		
Площадь части земельного участка: 1715 кв.м		
n56	293144,81	2271530,94
n57	293134,48	2271543,10
n58	293130,07	2271544,16
n59	293102,88	2271556,52
n60	292960,34	2271623,87
n61	292854,84	2271663,66
n62	292855,75	2271673,71
n63	292768,18	2271699,28
n64	292762,48	2271700,22
n65	292760,79	2271701,93
n66	292761,24	2271709,93
n67	292757,44	2271709,05
n68	292666,36	2271734,96
n69	292673,41	2271732,39
n70	292741,61	2271708,14
n71	292753,70	2271707,31
n72	292761,96	2271698,54
n73	292850,08	2271672,59
n74	292848,76	2271662,00
n75	292957,84	2271627,97
n76	293101,26	2271553,94
n77	293126,75	2271534,97
n56	293144,81	2271530,94

Условный части земельного участка: 69:40:0100178:1:чЗУ3		
Площадь части земельного участка: 1566 кв.м		
n78	292433,18	2271858,06

n79	292424,19	2271862,00
n80	292413,00	2271840,05
n81	292379,65	2271855,96
n82	292357,73	2271863,46
n83	292178,05	2271943,25
n84	292174,02	2271939,71
n85	291958,38	2272034,23
n86	291958,05	2272037,25
n87	291919,34	2272055,25
n88	291920,85	2272066,13
n89	291847,48	2272107,58
n90	291786,13	2272133,23
n91	291774,69	2272129,99
n92	291770,99	2272120,48
n93	291768,57	2272121,40
n94	291768,24	2272121,31
n95	291767,02	2272118,30
n96	291771,66	2272116,36
n97	291777,14	2272128,73
n98	291791,44	2272128,88
n99	291846,21	2272105,92
n100	291918,68	2272065,01
n101	291917,16	2272054,06
n102	291956,08	2272035,97
n103	291956,15	2272033,01
n104	292174,38	2271937,37
n105	292178,41	2271940,91
n106	292357,00	2271861,60
n107	292378,90	2271854,40
n108	292414,46	2271837,21
n109	292425,28	2271859,13
n78	292433,18	2271858,06

Условный части земельного участка: 69:40:0100178:1:чЗУ4		
Площадь части земельного участка: 950 кв.м		
n110	293469,97	2271365,52
n111	293474,91	2271374,26
n112	293472,05	2271384,37
n113	293465,34	2271388,17
n114	293471,06	2271367,98
n115	293433,89	2271388,74
n116	293433,40	2271390,48
n117	293432,48	2271394,08
n118	293428,27	2271393,00
n119	293398,29	2271406,83
n120	293350,65	2271436,39
n121	293351,43	2271437,93
n122	293343,95	2271441,02
n123	293343,77	2271440,66
n124	293341,68	2271441,96
n125	293322,96	2271449,68
n126	293342,30	2271437,76
n127	293339,78	2271433,80
n128	293335,69	2271443,64
n129	293314,15	2271440,42
n130	293342,14	2271428,35
n131	293345,66	2271426,56
n132	293345,78	2271426,78
n133	293396,88	2271404,75
n134	293395,82	2271403,18
n135	293399,58	2271401,39
n136	293400,28	2271402,47
n137	293426,97	2271389,73
n138	293428,64	2271386,05
n139	293431,56	2271387,23
n110	293469,97	2271365,52

Условный части земельного участка: 69:40:0100178:1:чЗУ5		
Площадь части земельного участка: 920 кв.м		
n140	293820,47	2271088,34
n141	293821,42	2271089,79
n142	293686,34	2271178,20
n143	293714,05	2271182,14
n144	293714,20	2271184,19
n145	293686,60	2271180,26
n146	293581,42	2271247,68
n147	293582,33	2271249,08
n148	293575,16	2271253,80
n149	293576,92	2271256,51
n150	293572,59	2271259,10
n151	293570,37	2271255,45
n152	293579,53	2271243,39
n153	293580,20	2271244,43
n140	293820,47	2271088,34

Условный части земельного участка: 69:40:0100178:1:чЗУ6		
Площадь части земельного участка: 692 кв.м		
n154	292643,87	2271743,18
n155	292644,55	2271746,00
n156	292611,45	2271760,60
n157	292617,19	2271773,92
n158	292615,37	2271774,75
n159	292609,63	2271761,42

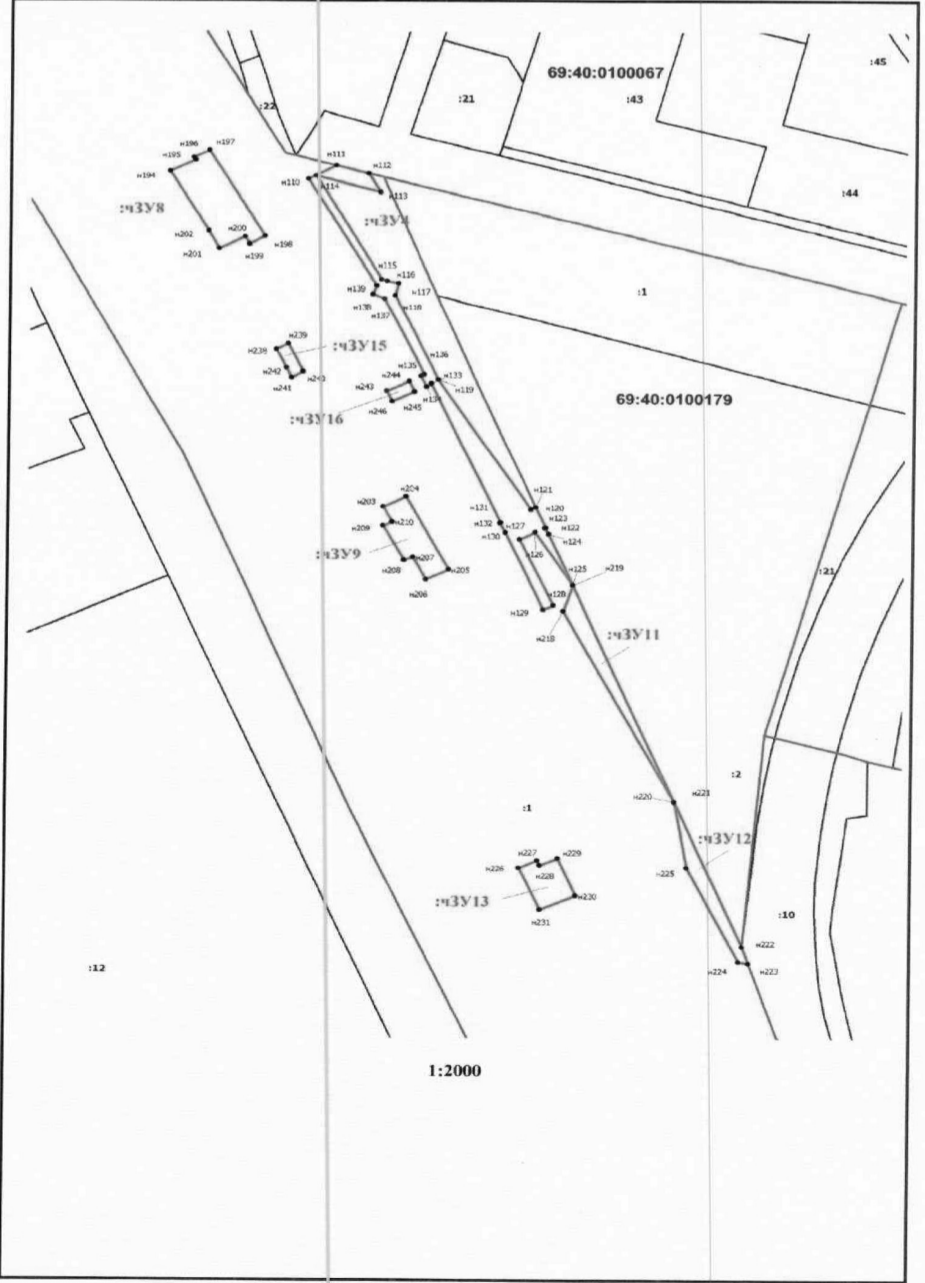
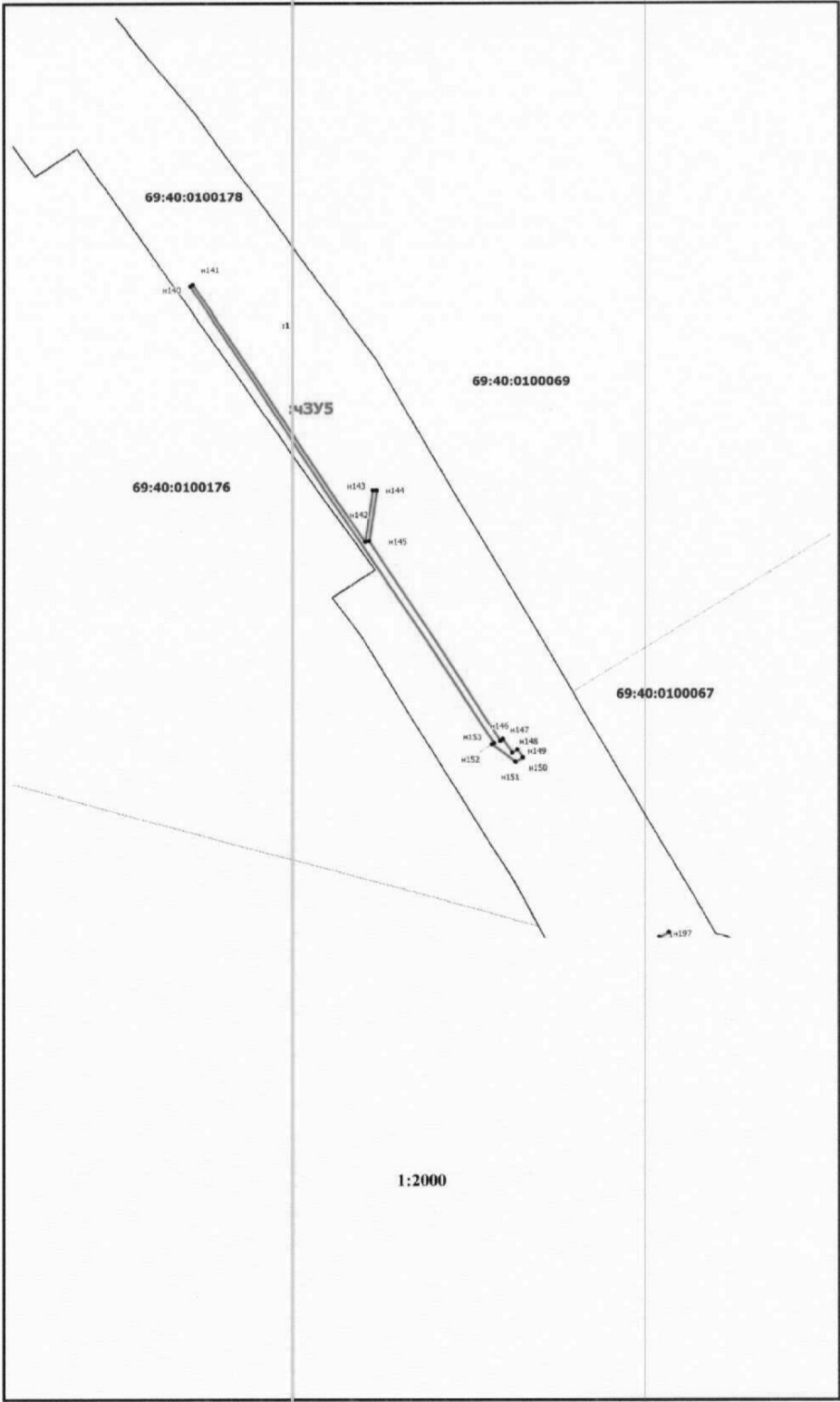
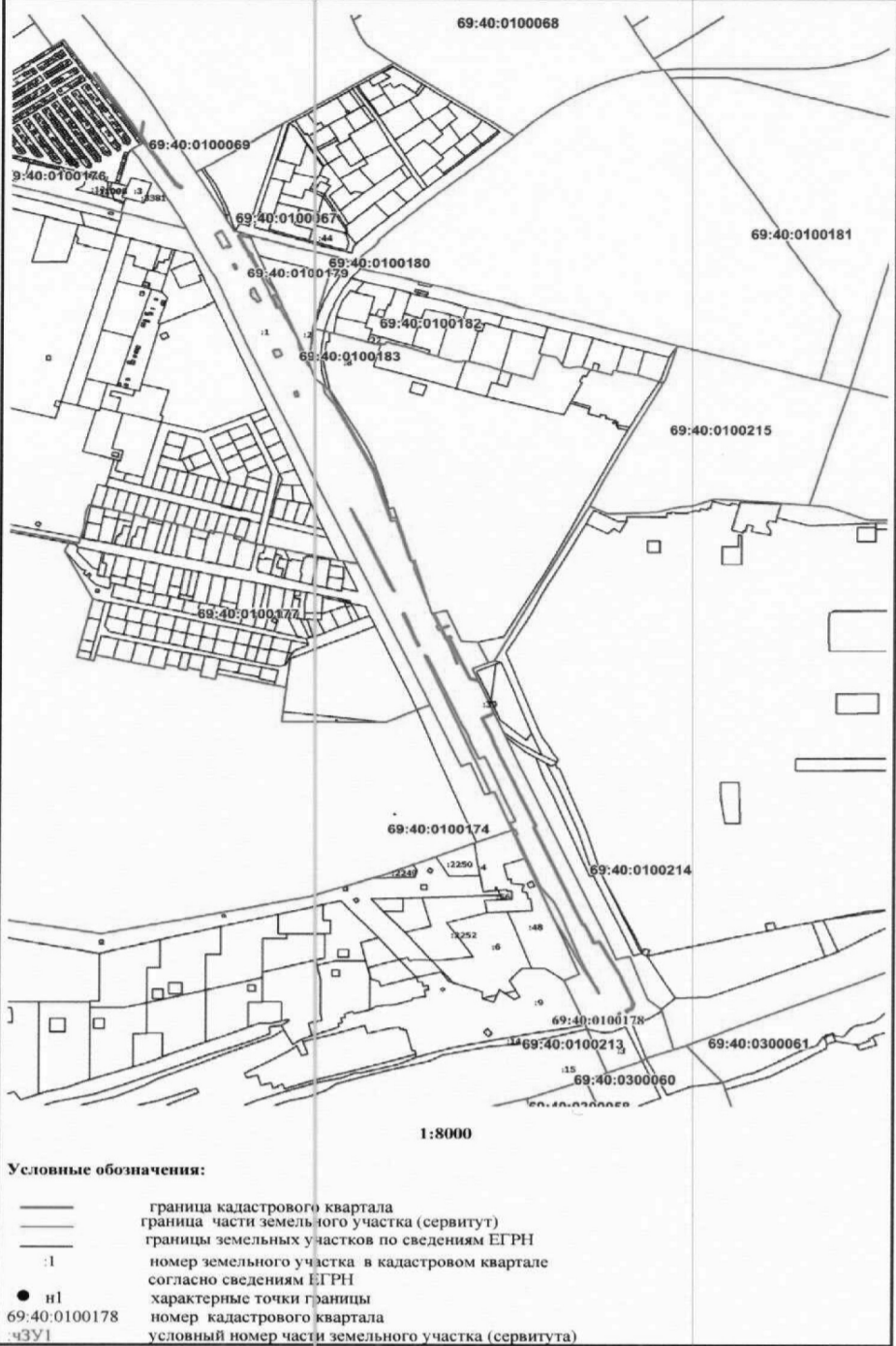
4

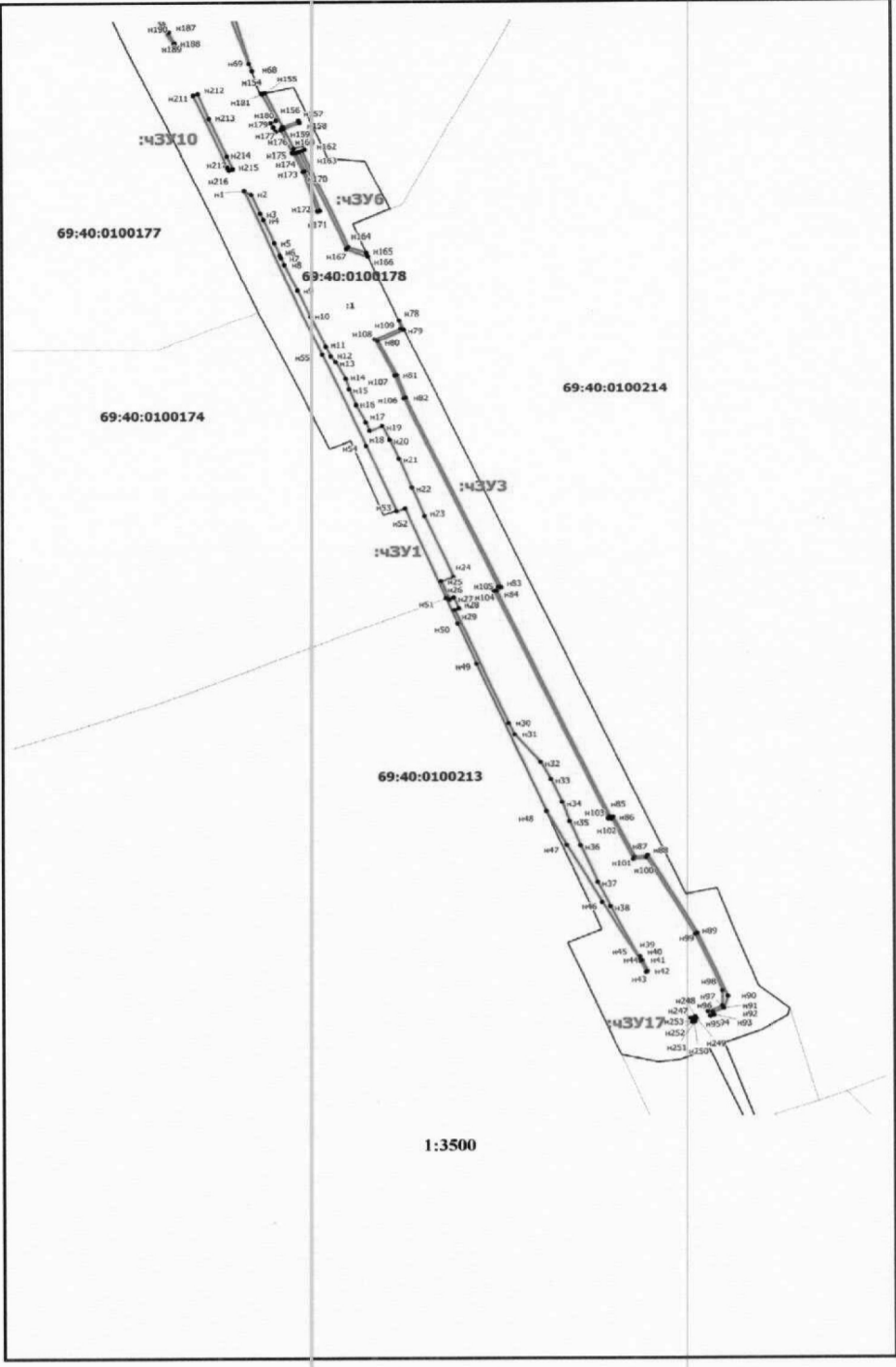
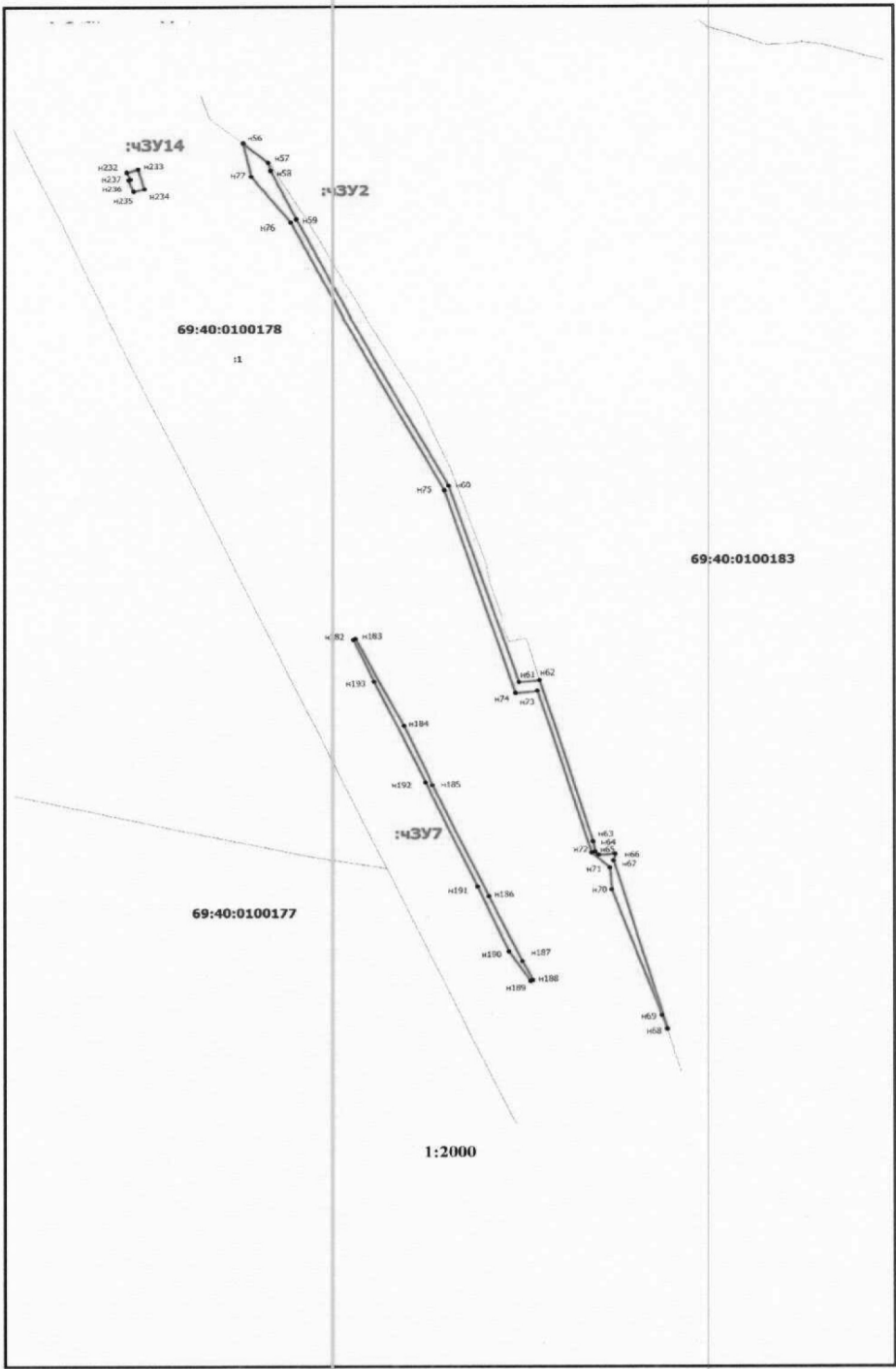
ВСЯТВЕРЬ

№10 (1361) 21 февраля 2022 года

н160	292591,39	2271769,79
н161	292594,44	2271777,27
н162	292589,93	2271779,11
н163	292589,00	2271776,93
н164	292500,95	2271815,05
н165	292495,65	2271830,76
н166	292492,54	2271832,12
н167	292499,04	2271813,78
н168	292588,03	2271774,42
н169	292586,96	2271771,82
н170	292570,63	2271779,32
н171	292533,12	2271793,52
н172	292532,50	2271789,62
н173	292569,90	2271777,45
н174	292587,52	2271769,34
н175	292587,18	2271768,52
н176	292608,78	2271759,00
н177	292606,85	2271754,70
н178	292610,79	2271752,76
н179	292615,34	2271750,58
н180	292617,71	2271755,14
н181	292643,40	2271743,35
н154	292643,67	2271743,18
Условный части земельного участка: 69:40:0100178:1:чЗУ7		
Площадь части земельного участка: 533 кв м		
н182	292877,39	2271583,94
н183	292877,89	2271584,84
н184	292830,57	2271608,22
н185	292798,70	2271621,92
н186	292738,04	2271649,17
н187	292702,82	2271665,14
н188	292692,43	2271670,22
н189	292691,97	2271669,11
н190	292708,31	2271658,73
н191	292743,22	2271643,70
н192	292800,26	2271618,52
н193	292854,95	2271593,84
н182	292877,39	2271583,94
Условный части земельного участка: 69:40:0100178:1:чЗУ8		
Площадь части земельного участка: 484 кв м		
н194	293472,64	2271322,15
н195	293476,81	2271330,00
н196	293477,68	2271329,51
н197	293480,39	2271334,29
н198	293449,10	2271351,99
н199	293446,39	2271347,21
н200	293448,94	2271345,74
н201	293444,64	2271337,65
н202	293451,00	2271334,30
н194	293472,64	2271322,15
Условный части земельного участка: 69:40:0100178:1:чЗУ9		
Площадь части земельного участка: 284 кв м		
н203	293351,60	2271389,98
н204	293355,22	2271397,11
н205	293328,54	2271410,66
н206	293324,91	2271403,53
н207	293333,06	2271399,39
н208	293331,95	2271396,60
н209	293344,57	2271389,96
н210	293346,01	2271392,82
н203	293351,60	2271389,98
Условный части земельного участка: 69:40:0100178:1:чЗУ10		
Площадь части земельного участка: 273 кв м		
н211	292642,39	2271685,27
н212	292643,88	2271689,06
н213	292619,53	2271698,56
н214	292584,39	2271713,34
н215	292572,91	2271718,54

н216	292571,42	2271715,15
н217	292573,94	2271714,04
н211	292642,39	2271685,27
Условный части земельного участка: 69:40:0100178:1:чЗУ11		
Площадь части земельного участка: 266 кв м		
н218	293313,72	2271446,72
н219	293322,84	2271449,73
н220	293244,19	2271482,18
н218	293313,72	2271446,72
Условный части земельного участка: 69:40:0100178:1:чЗУ12		
Площадь части земельного участка: 225 кв м		
н221	293244,10	2271482,22
н222	293191,43	2271503,95
н223	293185,30	2271506,00
н224	293185,94	2271502,84
н225	293220,41	2271486,26
н221	293244,10	2271482,22
Условный части земельного участка: 69:40:0100178:1:чЗУ13		
Площадь части земельного участка: 195 кв м		
н226	293220,27	2271433,58
н227	293222,97	2271439,35
н228	293221,18	2271440,15
н229	293223,67	2271445,72
н230	293210,13	2271451,54
н231	293205,08	2271440,27
н226	293220,27	2271433,58
Условный части земельного участка: 69:40:0100178:1:чЗУ14		
Площадь части земельного участка: 62 кв м		
н232	293129,40	2271474,90
н233	293130,93	2271480,39
н234	293120,11	2271483,35
н235	293118,67	2271478,17
н236	293124,91	2271475,79
н237	293125,31	2271476,71
н232	293129,40	2271474,90
Условный части земельного участка: 69:40:0100178:1:чЗУ15		
Площадь части земельного участка: 46 кв м		
н238	293408,71	2271355,92
н239	293410,71	2271359,65
н240	293401,02	2271364,35
н241	293398,77	2271360,80
н242	293402,22	2271359,12
н238	293408,71	2271355,92
Условный части земельного участка: 69:40:0100178:1:чЗУ16		
Площадь части земельного участка: 32 кв м		
н243	293394,29	2271390,63
н244	293397,65	2271397,72
н245	293393,87	2271399,41
н246	293390,53	2271392,43
н243	293394,29	2271390,63
Условный части земельного участка: 69:40:0100178:1:чЗУ17		
Площадь части земельного участка: 13 кв м		
н247	291765,24	2272101,82
н248	291766,87	2272105,60
н249	291765,05	2272106,42
н250	291764,08	2272104,23
н251	291761,74	2272105,22
н252	291761,08	2272103,63
н253	291761,27	2272103,34
н247	291765,24	2272101,82





**МИНИСТЕРСТВО
ИМУЩЕСТВЕННЫХ И ЗЕМЕЛЬНЫХ ОТНОШЕНИЙ
ТВЕРСКОЙ ОБЛАСТИ
РАСПОРЯЖЕНИЕ
Г. ТВЕРЬ**

16.02.2022

№ 128

**Об изъятии объектов недвижимого имущества для государственных нужд
Тверской области**

В соответствии со статьей 49, главой VII.1 Земельного кодекса Российской Федерации, статьями 279, 281 Гражданского кодекса Российской Федерации, статьей 26 Федерального закона от 31.12.2014 № 499-ФЗ «О внесении изменений в Земельный кодекс Российской Федерации и отдельные законодательные акты Российской Федерации», подпунктом 32 пункта 8 Положения о Министерстве имущественных и земельных отношений Тверской области, утвержденного постановлением Правительства Тверской области от 18.10.2011 № 73-пп, постановлением Правительства Тверской области от 25.12.2012 № 806-пп «Об утверждении схемы территориального планирования Тверской области», постановлением администрации города Твери от 19.09.2013 № 1114 «Об утверждении документации по планировке территории, предусматривающей размещение линейного объекта «Мостовой переход через реку Волга в городе Твери (Западный мост)», на основании ходатайств Министерства транспорта Тверской области от 22.09.2021 № 05-02/5706-СВ, от 23.12.2021 № 05-02/7682-СВ об изъятии объектов недвижимости для государственных нужд:

1. В целях размещения линейного объекта «Мостовой переход через реку Волга в городе Твери (Западный мост)» изъять объекты недвижимого имущества согласно перечню объектов недвижимого имущества, подлежащих изъятию для государственных нужд Тверской области (прилагается), путем выкупа.

2. Отделу регулирования земельной политики управления земельных отношений Министерства имущественных и земельных отношений Тверской области (Н.Н. Бакурова) в течение десяти дней со дня принятия настоящего распоряжения:

1) разместить настоящее распоряжение на официальном сайте Министерства имущественных и земельных отношений Тверской области в информационно-коммуникационной сети «Интернет»;

2) обеспечить направление соответствующей информации в администрацию города Твери для опубликования (обнародования) настоящего распоряжения в порядке, установленном для официального опубликования (обнародования) муниципальных правовых актов уставом городского округа, по месту нахождения объектов недвижимого имущества, подлежащих изъятию;

3) направить копии настоящего распоряжения правообладателям изымаемой недвижимости (в случае отсутствия сведений об адресах собственников объектов недвижимости копия решения об изъятии не направляется);

4) направить копию настоящего распоряжения в Управление Федеральной службы государственной регистрации, кадастра и картографии по Тверской области для внесения в Единый государственный реестр недвижимости записи о принятии настоящего распоряжения;

5) направить копию настоящего распоряжения, а также сведения о лицах, информация о ко-

торых получена на основании документов, подтверждающих права указанных лиц на изымаемые объекты недвижимости (выписка из Единого государственного реестра недвижимости), и сведения о наличии объектов недвижимого имущества на изымаемых земельных участках в Министерстве транспорта Тверской области.

3. Министерству транспорта Тверской области:

1) выступить заказчиком работ по оценке (определению выкупной цены) изымаемых объектов недвижимого имущества и обеспечить оплату указанных работ;

2) осуществить переговоры с правообладателями изымаемой недвижимости относительно условий изъятия, о результатах проинформировать Министерство имущественных и земельных отношений Тверской области;

3) обеспечить подготовку и заключение трехсторонних соглашений об изъятии недвижимости, указанной в приложении к настоящему распоряжению, для государственных нужд Тверской области в целях размещения линейного объекта «Мостовой переход через реку Волга в городе Твери (Западный мост)» (далее – Соглашения) между Министерством транспорта Тверской области, Министерством имущественных и земельных отношений Тверской области и правообладателями объектов недвижимого имущества;

4) направить проекты Соглашений сторонам таких Соглашений для подписания;

5) обеспечить оплату стоимости изымаемой недвижимости, указанной в приложении к настоящему распоряжению в порядке и сроки, предусмотренные Соглашениями, и передачу документов, подтверждающих такую оплату, в Министерство имущественных и земельных отношений Тверской области;

6) в случае несогласия правообладателей изымаемой недвижимости с решением об изъятии имущества для государственных нужд Тверской области, а также наличия споров в части условий Соглашений, совместно с управлением правового обеспечения в сфере имущественных и земельных отношений Министерства имущественных и земельных отношений Тверской области обеспечить принятие судебных актов о принудительном изъятии объекта недвижимого имущества для государственных нужд Тверской области.

4. На основании заключенных Соглашений и документов, подтверждающих оплату по таким соглашениям (подписанные акты приема-передачи и платежные поручения) или на основании принятых судебных актов о принудительном изъятии объекта недвижимого имущества, отделу управления и предоставления земельных участков управления земельных отношений Министерства имущественных и земельных отношений Тверской области (Ю.Г. Радченко) обеспечить предоставление документов для государственной регистрации перехода права собственности на объекты недвижимого имущества, указанные в приложении к настоящему распоряжению, в государственную собственность Тверской области.

5. Контроль за исполнением настоящего распоряжения оставляю за собой.

6. Настоящее распоряжение вступает в силу со дня его подписания.

**Заместитель Председателя Правительства Тверской области –
Министр имущественных и земельных отношений Тверской области И.С. Жарков**

Полный текст Распоряжения Министерства имущественных и земельных отношений Тверской области от 16.02.2022 г. №128 размещен в официальном сетевом издании www.gazeta-vsyatver.ru

**МИНИСТЕРСТВО
ИМУЩЕСТВЕННЫХ И ЗЕМЕЛЬНЫХ ОТНОШЕНИЙ
ТВЕРСКОЙ ОБЛАСТИ
РАСПОРЯЖЕНИЕ
Г. ТВЕРЬ**

16.02.2022

№ 129

**Об изъятии объектов недвижимого имущества для государственных нужд
Тверской области**

В соответствии со статьей 49, главой VII.1 Земельного кодекса Российской Федерации, статьями 279, 281 Гражданского кодекса Российской Федерации, статьей 26 Федерального закона от 31.12.2014 № 499-ФЗ «О внесении изменений в Земельный кодекс Российской Федерации и от-

дельные законодательные акты Российской Федерации», подпунктом 32 пункта 8 Положения о Министерстве имущественных и земельных отношений Тверской области, утвержденного постановлением Правительства Тверской области от 18.10.2011 № 73-пп, постановлением Правительства Тверской области от 25.12.2012 № 806-пп «Об утверждении схемы территориального планирования Тверской области», постановлением администрации города Твери от 19.09.2013 № 1114 «Об утверждении документации по планировке территории, предусматривающей размещение линейного объекта «Мостовой переход через реку Волга в городе Твери (Западный мост)», на основании ходатайств Министерства транспорта Тверской области от 22.09.2021 № 05-02/5706-СВ, от 23.12.2021 № 05-02/7682-СВ об изъятии объектов недвижимости для государственных нужд:

1. В целях размещения линейного объекта «Мостовой переход через реку Волга в городе Твери (Западный мост)» изъять объекты недвижимого имущества согласно перечню объектов недвижимого имущества, подлежащих изъятию для государственных нужд Тверской области (прилагается), путем выкупа.

3) обеспечить подготовку и заключение трехсторонних соглашений об изъятии недвижимости, указанной в приложении к настоящему распоряжению, для государственных нужд Тверской об-

Об изъятии объектов недвижимого имущества для государственных нужд Тверской области

4) направить копию настоящего распоряжения в Управление Федеральной службы государственной регистрации, кадастра и картографии по Тверской области для внесения в Единый государственный реестр недвижимости записи о принятии настоящего распоряжения;

6. Настоящее распоряжение вступает в силу со дня его подписания.

**Заместитель Председателя Правительства Тверской области –
Министр имущественных и земельных отношений Тверской области И.С. Жарков**

Полный текст Распоряжения Министерства имущественных и земельных отношений Тверской области от 16.02.2022 г. №129 размещен в официальном сетевом издании www.gazeta-vся-tverь.rf

6. Настоящее распоряжение вступает в силу со дня его подписания.

**Заместитель Председателя Правительства Тверской области –
Министр имущественных и земельных отношений Тверской области И.С. Жарков**

Полный текст Распоряжения Министерства имущественных и земельных отношений Тверской области от 17.02.2022 г. №32 размещен в официальном сетевом издании www.gazeta-vsya-tver.ru

- Если лёд очень тонкий и трещит под ногами, ложись на лёд и перемещайся ползком или перекачивайся.

Не прыгайте на оторвавшуюся
льдину. Она может не выдержать
Ваш вес и перевернуться.

ДЕЙСТВИЯ НАСЕЛЕНИЯ ПРИ УГРОЗЕ ТЕРАКТА

4



- Задёрнуть шторы на окнах.
Это убережёт вас от разлетающихся осколков стёкол


- Держать постоянно включёнными телевизор, радиоприёмник, радиоточку

- Подготовиться к экстренной эвакуации.
Для этого сложите в сумку документы, деньги, ценности, немного продуктов. Желательно иметь свисток
- Помочь больным и престарелым подготовиться к эвакуации
- Убрать с балконов и лоджий горюче-смазочные и легковоспламеняющиеся материалы
- Подготовить йод, бинты, вату и другие медицинские средства для оказания первой медицинской помощи
- Договориться с соседями о совместных действиях на случай оказания взаимопомощи
- Избегать мест скопления людей (рынки, магазины, стадионы, дискотеки...)
- Реже пользоваться общественным транспортом
- Желательно отправить детей и престарелых на дачу, в деревню, в другой населённый пункт к родственникам или знакомым



- Создать в доме (квартире) небольшой запас продуктов и воды

- Держать на видном месте список телефонов для передачи экстренной информации в правоохранительные органы



ТВЕРСКАЯ ОБЛАСТЬ

АНТИТЕРРОР

В течение последних 15 лет на территории России действуют комплексные меры по обеспечению физической безопасности граждан и защиты институтов государственного устройства. За это время был существенно снижен уровень террористической угрозы, ликвидированы или арестованы ведущие главарь бандформирований на Северном Кавказе. Однако в современном мире невозможно полностью искоренить проблему терроризма. Остается гипотетическая вероятность того, что любой гражданин может оказаться заложником в руках преступной группы. В такой ситуации нужно помнить несколько простых правил и четко следовать им.

1. Операция по Вашему спасению уже началась.

Как только случается захват заложников, об этом сразу же узнают правоохранительные органы. Первый их шаг – начало переговоров с террористами. Одновременно принимается решение по варианту освобождения захваченных лиц.

2. Ваши спокойствие и точность – залог сохранения жизни.

- Прекратите панику! Успокойтесь сами и помогите людям окружающим Вас;
- Не допускайте действий, которые могут спровоцировать нападающих к применению оружия и привести к человеческим жертвам;
- Не ведите себя вызывающе, не смотрите в глаза преступникам;
- Мужественно переносите все лишения, а также оскорбления и унижения;
- При необходимости выполняйте требования преступников, не противоречьте им;
- Не совершайте опрометчивых поступков, ставящих под угрозу Вашу жизнь и жизнь окружающих Вас людей;
- Спрашивайте разрешение на совершение любых необходимых действий (сесть, встать, попить, сходить в туалет);
- Оказывайте первую медицинскую помощь самостоятельно, не ожидая ее от бандитов.

3. Ваше освобождение произойдет внезапно.

- Спецоперация по освобождению проводится молниеносно и длится не более полутора минут;
- Старайтесь держаться подальше от окон и дверей;
- Лягте на пол лицом вниз, голову закройте руками и не двигайтесь;
- Не бегите навстречу сотрудникам спецслужб или от них, так как Вас могут принять за преступника;
- Беспрекословно и оперативно выполняйте приказания сотрудников правоохранительных органов! Их действия подкреплены опытом и направлены на Ваше спасение.

4. Ваши внимание и опыт помогут спасти чужие жизни!

Будьте внимательны, постарайтесь запомнить как можно больше данных о преступниках – их приметы, лица, имена, клички, позывные, специфику речи, манеру поведения, одежду, наличие шрамов и татуировок. Постарайтесь сосчитать их количество и определить, кто из них главный.

Телефоны экстренных служб

Единая служба спасения	112
Полиция	02
Управление Федеральной службы безопасности Российской Федерации по Тверской области	(4822) 32-13-61



ISSN 2312-7333



9 772312 733006 >

Муниципальная общественно-политическая газета «Вся ТВЕРЬ».

Создана по решению Тверской городской Думы от 3 октября 1997 года 134 О создании городской газеты. Зарегистрирована Верхне-Волжским межрегиональным территориальным управлением МПТР России. Свидетельство о регистрации от 28.11.2001 серия ПИ № 5-0361. Территория распространения – Тверская область.

Учредитель: Тверская городская Дума.
Издатель: МАУ «ИИЦ «Вся Тверь».
Главный редактор: Н.Ф. Локтев

Местонахождение редакции и издателя:
г. Тверь, ул. Советская, д. 51.

Отпечатано в ООО «Тверь-Медиа-Полиграфия»,
г. Тверь, ул. Учительская, 54.
Подписано в печать 21.02.2022 г.
По графику в 17.00, фактически в 17.00.

Тираж: 300 экземпляров. Заказ №
Распространяется бесплатно